





# Puntos de Interese Natural da Provincia da Coruña

## 1. Introducción

Os habitantes e visitantes da provincia da Coruña teñen a vantaxe e o privilexio de poder gozar dunha ampla variedade de zonas naturais. Praias de auga cristalina, bosques atlánticos dun verde intenso, zonas protexidas onde habitan aves ameazadas ou impresionantes formacións graníticas. Todas e cada unha delas especiais pola súa beleza e o seu valor natural.

O presente informe inventaria os lugares máis destacables, poñendo en relevo a riqueza natural da que dispón a provincia.

## 2. Definicións

-  Os **Lugares de Interese Comunitario** son zonas de Europa designadas de interese comunitario pola súa potencial contribución a restaurar o hábitat natural, incluíndo os ecosistemas e a biodiversidade da fauna e flora silvestres. Emanan da *Directiva 92/43/CEE relativa á conservación dos hábitats naturais e da fauna e flora silvestres da Unión Europea*. Estes lugares, seleccionados polos diferentes estados membros sobre a base de estudos científicos, pasarán a formar parte das Zonas Especiais de Conservación, que se integrarán na Rede Natura 2000.
-  Os **Paisaxes Protexidos** son aqueles lugares concretos do medio natural que, polos seus valores estéticos e culturais, son merecedores dunha protección especial. (*Lei 42/2007 do Patrimonio Natural e a Biodiversidade. Gobierno de España*)
-  As **Zonas ZEPA** (zonas de especial protección para as aves) son áreas protexidas catalogadas polos estados membros da Unión Europea como zonas naturais de singular relevancia para a conservación da avifauna ameazada de extinción, de acordo co establecido na *Directiva 2009/147/ce do Parlamento Europeo e do Consello de 30 de novembro de 2009 relativa á conservación das aves silvestres*.
-  Os **Monumentos Naturais** son elementos naturais de singular valor paisaxístico, xeolóxico, histórico ou doutro tipo. (*Decreto Xunta de Galicia 225/1999*).

- ✿ O obxectivo das **Zonas RAMSAR** é a conservación e o uso racional dos humidais mediante accións locais, rexionais e nacionais e grazas á cooperación internacional, como contribución ao logro dun desenvolvemento sustentable en todo o mundo. A *Convención Relativa aos Humidais de Importancia Internacional* especialmente como Hábitat de Aves Acuáticas foi asinada na cidade de Ramsar, de ahí que comúnmente se chamen “zonas Ramsar”.
  
- ✿ As **Reservas da Biosfera** están recoñecidas internacionalmente, aínda que permanecen baixo a soberanía dos seus respectivos países, e non están cubertas nin protexidas por ningún tratado internacional. Selecciónanse polo seu interese científico, baseándose nunha serie de criterios que determinan si un espazo inclúese no programa. A función destes espazos é fundamentalmente a conservación e protección da biodiversidade. (*Lei 42/2007 do Patrimonio Natural e a Biodiversidade*).
  
- ✿ Os **Lugares Naturais de Interese Turístico** son aqueles que teñan interese natural dalgún tipo.
  
- ✿ Os **Parques Naturais** son espazos naturais con características biolóxicas ou paisaxísticas especiais no que se pretende garantir a súa protección.
  
- ✿ As **Reservas Mariñas de Interese Pesqueiro** constitúen unha medida específica que contribúe a lograr unha explotación sostida dos recursos de interese pesqueiro, establecendo medidas de protección específicas en áreas delimitadas dos caladoiros tradicionais.
  
- ✿ Os **Espazos Naturais de Interese Local** son espazos integrados nun determinado termo municipal que polas súas singularidades son merecedores dalgún tipo de protección dos seus valores naturais.

### 3. Inventario

CATEGORÍA	LUGARES NATURAIS <sup>∞</sup>	CONCELLOS INCLUÍDOS
<b>LIC RED NATURA 2000</b>	<ul style="list-style-type: none"> <li>● Ortigueira-Mera</li> <li>● Costa Ártabra</li> <li>● Fragas do Eume</li> <li>● Encoro de Abegondo-Cecebro</li> <li>● Costa da Morte</li> <li>● Complexo Húmido de Corrubedo</li> <li>● Betanzos-Mandeo</li> <li>● Carnota-Monte Pindo</li> <li>● Costa de Dexo</li> <li>● Estaca de Bares</li> <li>● Esteiro do Tambre</li> <li>● Monte e Lagoa de Louro</li> <li>● Xubia-Castro</li> <li>● Serra do Careón</li> <li>● Río Anllóns</li> <li>● Río Tambre</li> <li>● Serra do Xistral</li> <li>● Sistema Fluvial Ulla-Deza</li> </ul>	<p>Cariño, Ortigueira, Cerdido, As Pontes de García Rodríguez e As Somozas.</p> <p>Cariño, Cedeira, Ferrol, Narón, Valdoviño, Ortigueira, Ares e Mugardos.</p> <p>Cabanas, A Capela, As Pontes de García Rodríguez, Monfero e Pontedeume.</p> <p>Cambre, Abegondo, Betanzos, Carral e Oza-Cesuras.</p> <p>Arteixo, Cabana de Bergantiños, Camariñas, Carballo, Cee, Fisterra, A Laracha, Laxe, Malpica de Bergantiños, Muxía, Ponteceso e Vimianzo.</p> <p>Ribeira.</p> <p>Aranga, Bergondo, Betanzos, Coirós, Irixoa, Miño, Paderne e Oza-Cesuras.</p> <p>Carnota, Mazaricos, Cee e Dumbria.</p> <p>Oleiros.</p> <p>Mañón e Ortigueira.</p> <p>Brión, Negreira, Noia, Outes e Porto do Son.</p> <p>Carnota e Muros.</p> <p>A Capela, Moeche, Narón, Neda, San Sadurniño, As Somozas e As Pontes de García Rodríguez.</p> <p>Melide, Santiso, Toques, Brión e Palas de Rei.</p> <p>Cabana de Bergantiños, Ponteceso, Coristanco e Carballo.</p> <p>Tordoia, Ordes, Mesía, Trazo, Oroso, Frades, Santiago de Compostela e O Pino.</p> <p>As Pontes de García Rodríguez, Abadín, Alfóz, Cervo, Mondoñedo, Muras, O Valadoiro, Oural, Vilalba, Xermade e Xove.</p> <p>Catoira, A Estrada, Pontecesures, Silleda, Valga, Vila de Cruces, Boqueixón, Brión, Rois, Ames, Dodro, padrón, Rianxo, Teo, Touro e Vedra.</p>
<b>PAISAXES PROTEXIDOS</b>	<ul style="list-style-type: none"> <li>● Penedos de pasarela e Traba</li> </ul>	<p>Vimianzo e Laxe.</p>
<b>ZONA ZEPA</b>	<ul style="list-style-type: none"> <li>● Complexo Litoral de Corrubedo</li> <li>● Costa da Morte</li> <li>● Espazo Mariño da Costa de Ferrolterra-Valdoviño</li> <li>● Ría de Ortigueira e Ladrado</li> </ul>	<p>Ribeira.</p> <p>Cabana de Bergantiños, Camariñas, Carballo, Laxe, Malpica de Bergantiños e Ponteceso.</p> <p>Ferrol, Narón e Valdoviño.</p> <p>Cariño e Ortigueira.</p>
<b>MONUMENTOS NATURAIS</b>	<ul style="list-style-type: none"> <li>● Costa de Dexo</li> </ul>	<p>Oleiros.</p>
<b>ZONAS HÚMIDAS RAMSAR</b>	<ul style="list-style-type: none"> <li>● Complexo das Praias, Duna e Lagoa de Corrubedo</li> <li>● Lago e Areal de Valdoviño</li> <li>● Ría de Ortigueira e Ladrado</li> </ul>	<p>Ribeira.</p> <p>Valdoviño.</p> <p>Ortigueira.</p>

<sup>∞</sup> Prema en cada lugar natural para obter máis información

CATEGORÍA	LUGARES NATURAIS <sup>∞</sup>	CONCELLOS INCLUÍDOS
<b>RESERVAS DA BIOSFERA</b>	<ul style="list-style-type: none"> <li>As Mariñas Coruñesas e Terras do Mandeo</li> </ul>	Abegondo, Arteixo, Bergondo, Cambre, Carral, Culleredo, Oleiros, Sada, Aranga, Betanzos, Coirós, Curtis, Irixoa, Miño, Oza-Cesuras, Paderne e Sobrado.
<b>LUGARES NATURAIS DE INTERESE TURÍSTICO</b>	<ul style="list-style-type: none"> <li>Cabo Vilán</li> <li>Cumio da Curotiña</li> </ul>	Camariñas. Pobra do Caramiñal.
<b>PARQUES NATURAIS</b>	<ul style="list-style-type: none"> <li>Fragas do Eume</li> <li>Complexo Dunar de Corrubedo e lagoas de Carregal e Vixán</li> </ul>	Cabanas, A Capela, As Pontes de García Rodríguez, Monfero e Pontedeume. Ribeira.
<b>RESERVAS MARIÑAS DE INTERESE PESQUEIRO</b>	<ul style="list-style-type: none"> <li>Ría de Cedeira</li> <li>Os Miñarzos (Lira-Carnota)</li> </ul>	Cedeira. Carnota.
<b>ESPAZO NATURAL DE INTERESE LOCAL</b>	<ul style="list-style-type: none"> <li>Illas de San Pedro (provisional)</li> <li>Río Abelleira (provisional)</li> <li>Ribeiras do Mero-Barcés (provisional)</li> <li>Centro de Investigacións Agrarias de Mabegondo (en trámite)</li> <li>Embalse de Sabón y Meicende (en trámite)</li> <li>As Brañas de Sada (en trámite)</li> <li>Laguna de Mera (en trámite)</li> <li>Sanatorio de Cesuras (en trámite)</li> <li>Monte Xalo (en trámite)</li> <li>Marismas do Río Baxoi (en trámite)</li> <li>Ensenada de Santa Cruz (en trámite)</li> <li>Parque Forestal de Liáns (en trámite)</li> <li>Laguna de Sobrado (en trámite)</li> <li>Ría de O Burgo (en trámite)</li> </ul>	A Coruña. Carral. Abegondo. Abegondo. Arteixo. Sada. Oleiros. Oza-Cesuras. Culleredo, Carral, Cerceda e A Laracha. Miño. Oleiros. Oleiros. Sobrado. Oleiros, Culleredo, A Coruña e Cambre.